

Nuvarande huvudsaklig mark- och vattenanvändning

- • Bebyggelse
- Nationalpark, naturreservat, Natura 2000, biotopskydd, djurskyddsområde
- Område för jordbruk och bete
- Strandskydd
- Väg/stig
- Badplats
- Småbåtshamn/gästhamn
- Camping
- Entré Kosterhavet
- Butik
- Skola
- Parkering
- Plats för sjösättningsramp
- Fornlämning
- - - Fastighetsgräns
- Gräns för FÖP Södra Kustområdet

Förändrad mark- och vattenanvändning

- Utredningsområde för bostäder
- Utredningsområde för verksamheter
- Utredningsområde för småbåtshamn

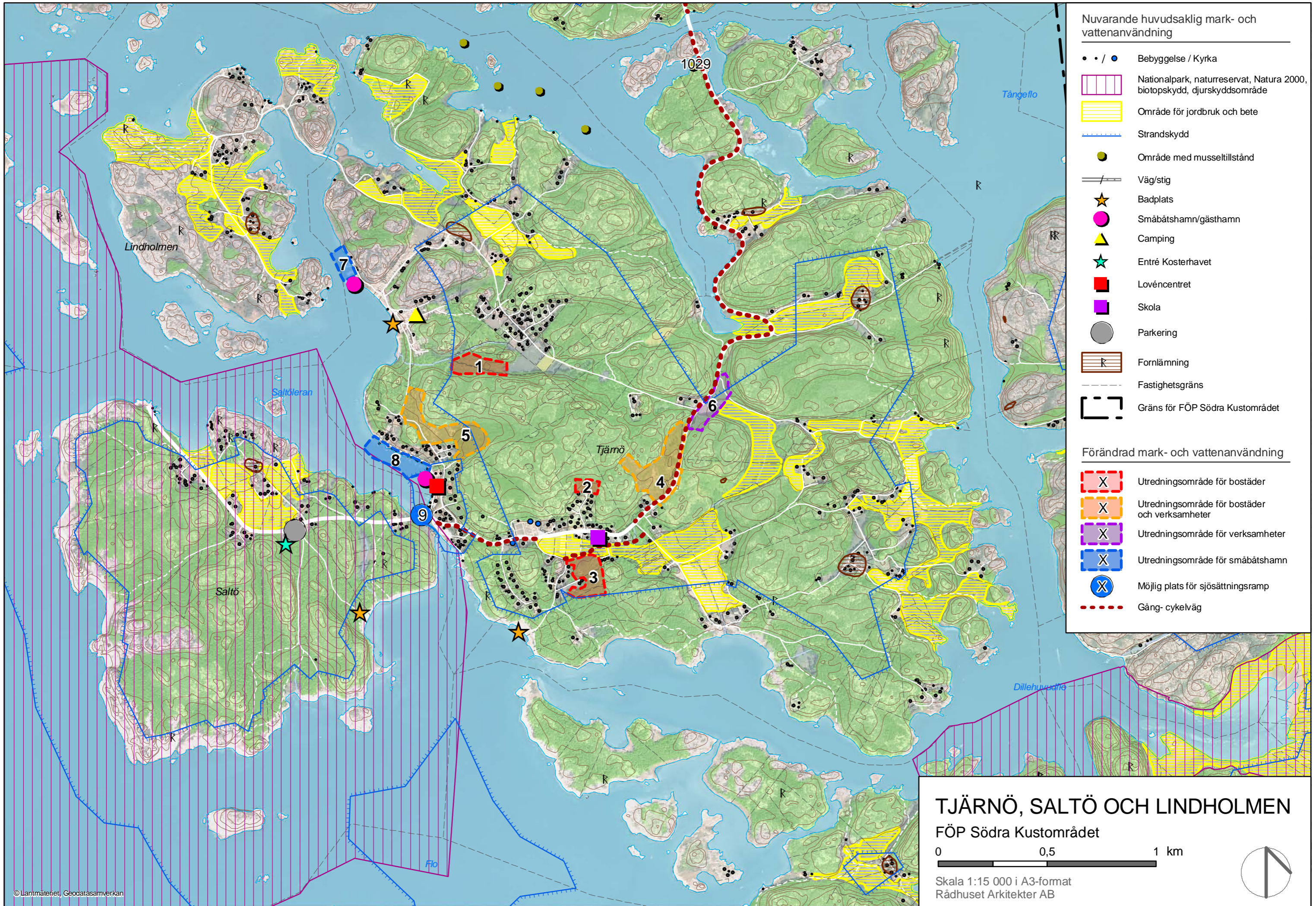
ROSSÖ, RUNDÖ OCH ÄLGÖ

FÖP Södra Kustområdet

0 0,5 1 km

Skala 1:15 000 i A3-format  
Rådhuset Arkitekter AB





Nuvarande huvudsaklig mark- och vattenanvändning

- / • Bebyggelse / Kyrka
- Nationalpark, naturreservat, Natura 2000, biotopskydd, djurskyddsområde
- Område för jordbruk och bete
- Strandskydd
- Område med musseltillstånd
- Väg/stig
- Badplats
- Småbåtshamn/gästhamn
- Camping
- Entré Kosterhavet
- Lovéncentret
- Skola
- Parkering
- Fornlämning
- Fastighetsgräns
- Gräns för FÖP Södra Kustområdet

Förändrad mark- och vattenanvändning

- Utredningsområde för bostäder
- Utredningsområde för bostäder och verksamheter
- Utredningsområde för verksamheter
- Utredningsområde för småbåtshamn
- Möjlig plats för sjösättningsramp
- Gång- cykelväg

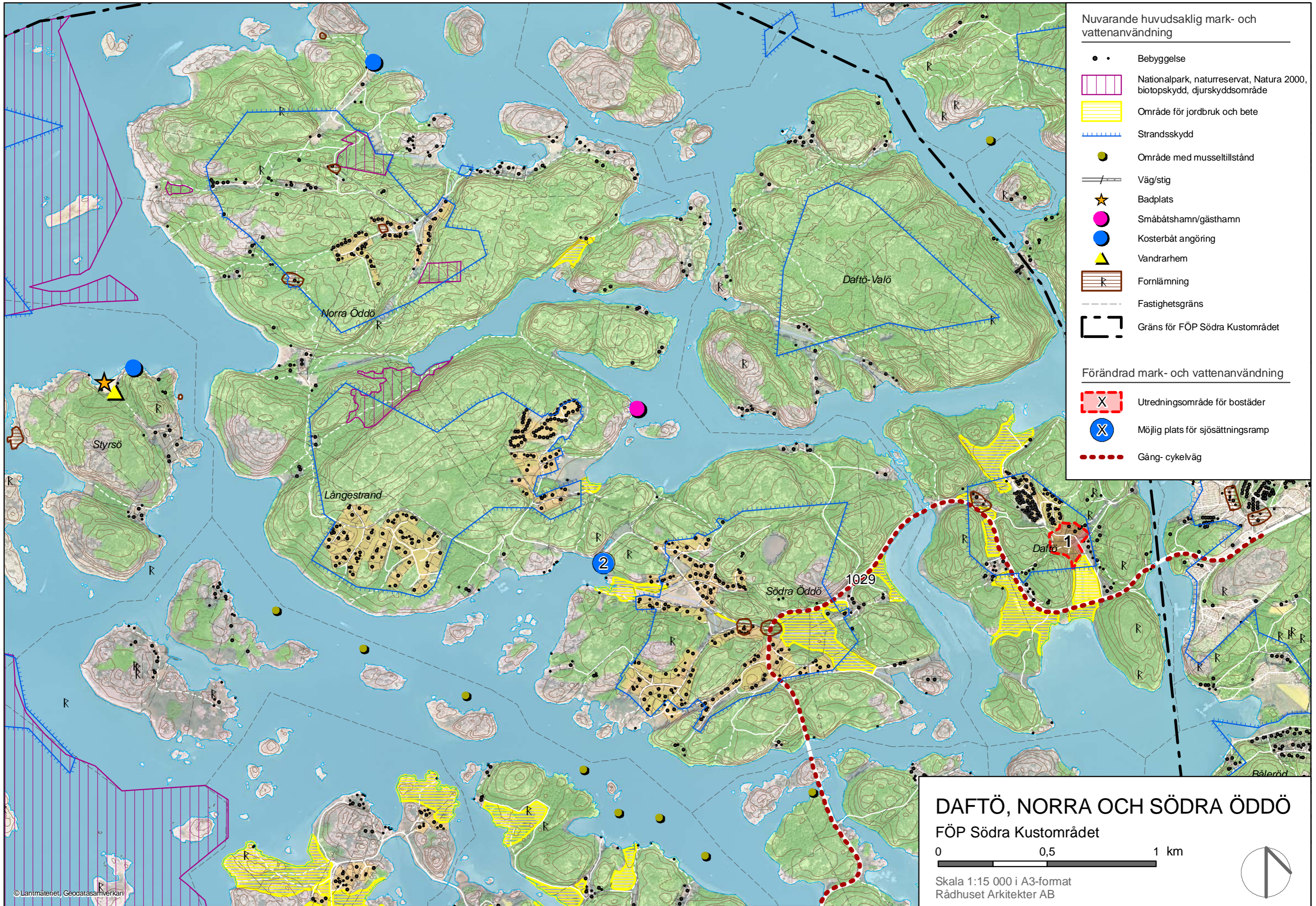
# TJÄRNÖ, SALTÖ OCH LINDHOLMEN

FÖP Södra Kustområdet

0 0,5 1 km

Skala 1:15 000 i A3-format  
Rådhuset Arkitekter AB





Nuvarande huvudsaklig mark- och vattenanvändning


- • Bebyggelse
- Nationalpark, naturreservat, Natura 2000, biotopskydd, djurskyddsområde
- Område för jordbruk och bete
- Strandsskydd
- Område med musseltillstånd
- Väg/stig
- Badplats
- Småbåtshamn/gästhamn
- Kosterbåt angöring
- Vandrarhem
- Fornlämning
- Fastighetsgräns
- Gräns för FÖP Södra Kustområdet

Förändrad mark- och vattenanvändning

- Utredningsområde för bostäder
- Möjlig plats för sjösättningsramp
- Gång- cykelväg

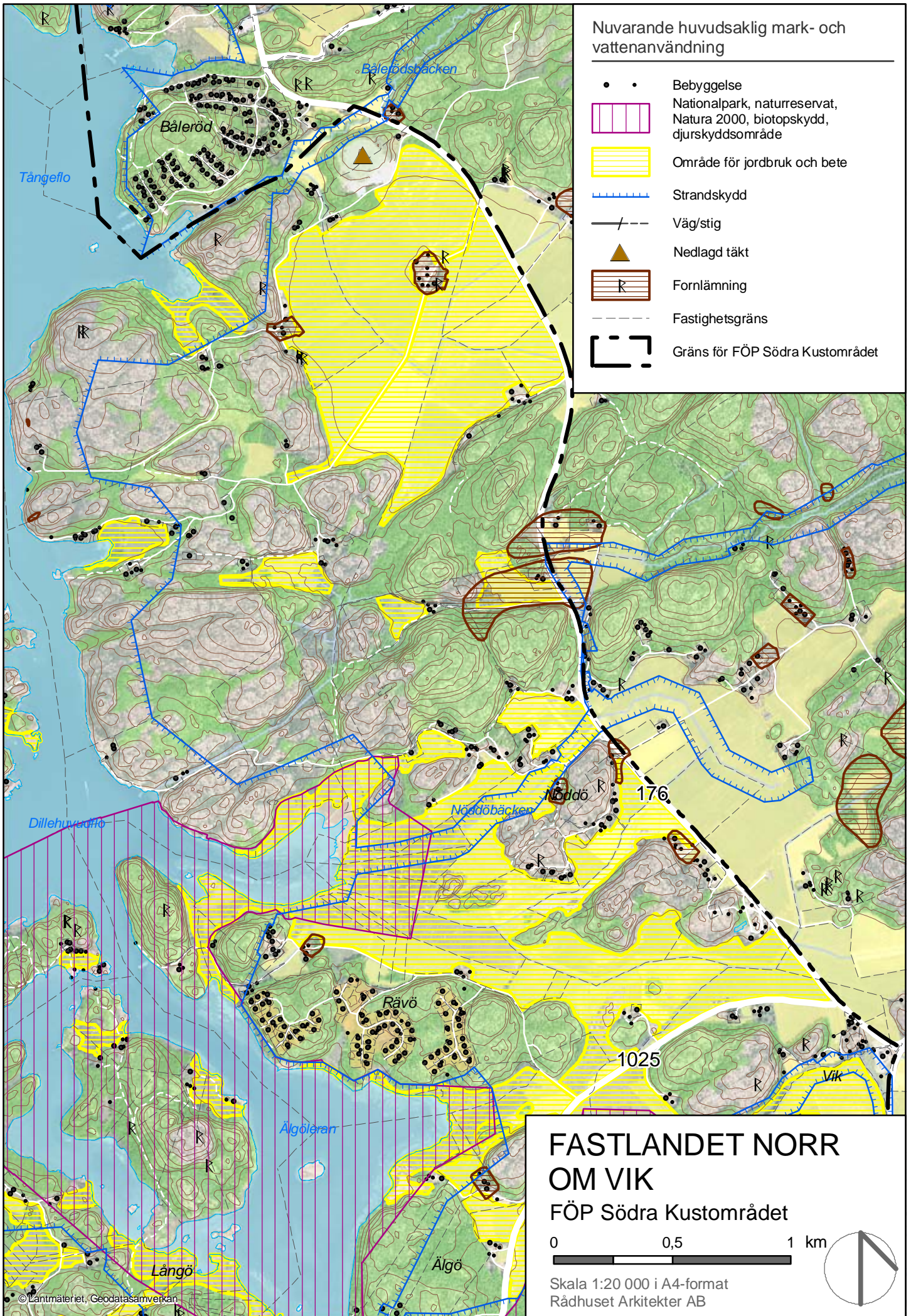
DAFTÖ, NORRA OCH SÖDRA ÖDDÖ

FÖP Södra Kustområdet




Skala 1:15 000 i A3-format  
Rådhuset Arkitekter AB





Nuvarande huvudsaklig mark- och vattenanvändning

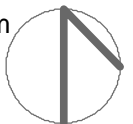
- • Bebyggelse
-  Nationalpark, naturreservat, Natura 2000, biotopskydd, djurskyddsområde
-  Område för jordbruk och bete
-  Strandskydd
-  Väg/stig
-  Nedlagd täkt
-  Fornlämning
-  Fastighetsgräns
-  Gräns för FÖP Södra Kustområdet

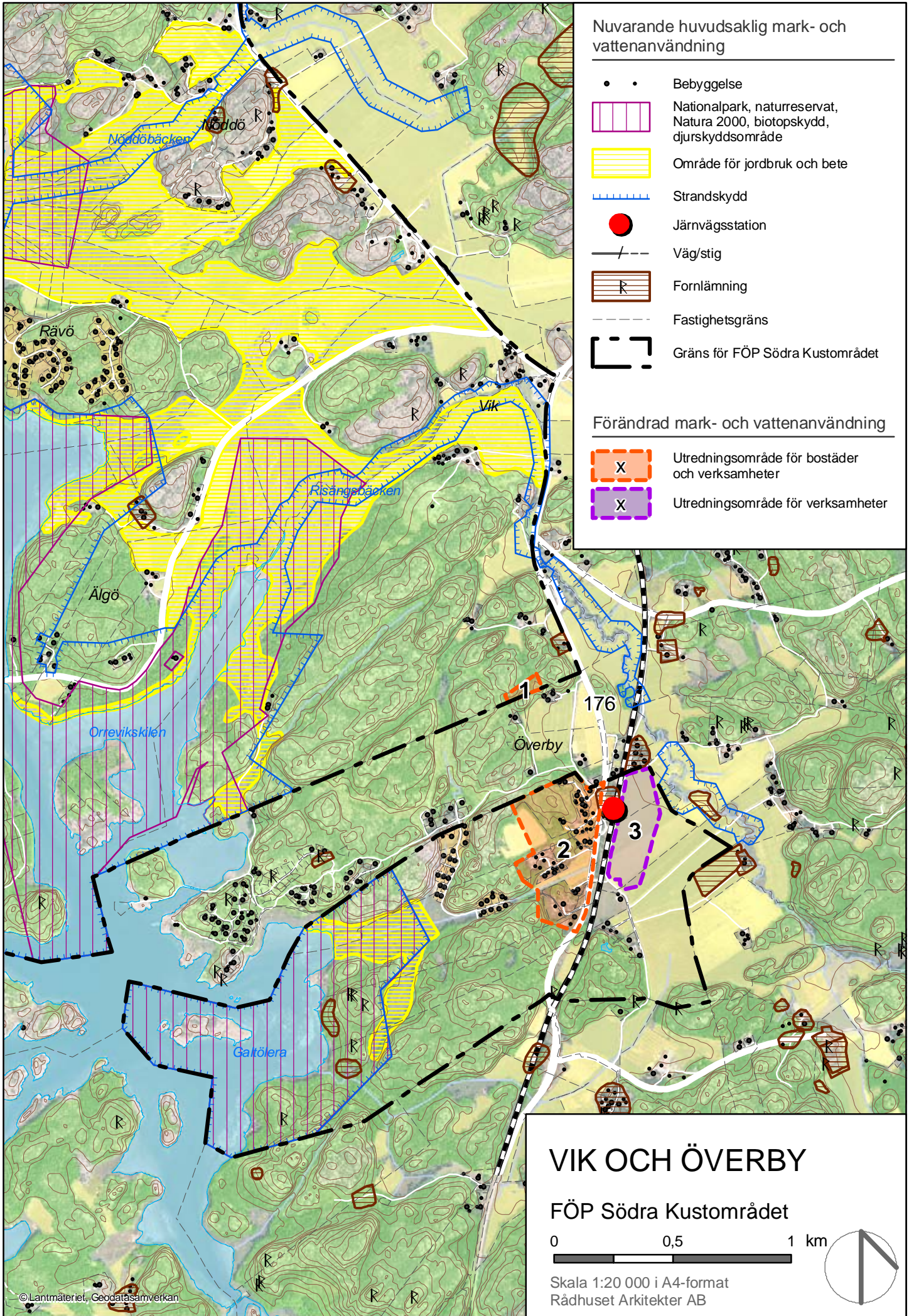
**FASTLANDET NORR  
OM VIK**

FÖP Södra Kustområdet

0 0,5 1 km

Skala 1:20 000 i A4-format  
Rådhuset Arkitekter AB





Nuvarande huvudsaklig mark- och vattenanvändning

- • Bebyggelse
- Nationalpark, naturreservat, Natura 2000, biotopskydd, djurskyddsområde
- Område för jordbruk och bete
- Strandskydd
- Järnvägsstation
- Väg/stig
- Fornlämning
- Fastighetsgräns
- Gräns för FÖP Södra Kustområdet

Förändrad mark- och vattenanvändning

- Utredningsområde för bostäder och verksamheter
- Utredningsområde för verksamheter

VIK OCH ÖVERBY

FÖP Södra Kustområdet

0 0,5 1 km

Skala 1:20 000 i A4-format  
Rådhuset Arkitekter AB

