

GRUNDKARTA över

KYRKOSUND 1:52

Strömstads kommun, Västra Götalands län

Upprättad vid lantmäterikontoret i Strömstad år 2001 av:

Bo Nilsson
Bo Nilsson

Framställd genom utdrag ur digital registerkartebas
och digitalisering av äldre grundkarta

Mätclass: III-IV

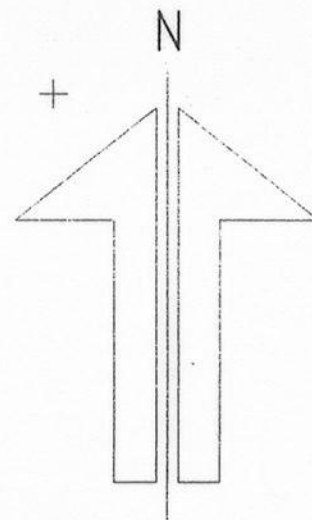
Koordinatsystem:

I plan: 7,5 gon V 65,0 region 5

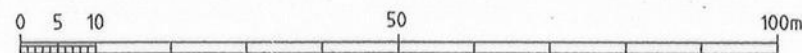
I höjd: Lokalt akt 14-TJÄ-750

Beteckningsstandard: motsv. TFA 4.6 B:5

Fastighetsredovisningen gällande 2001-11-15
Detaljredovisningen ej ajourförd

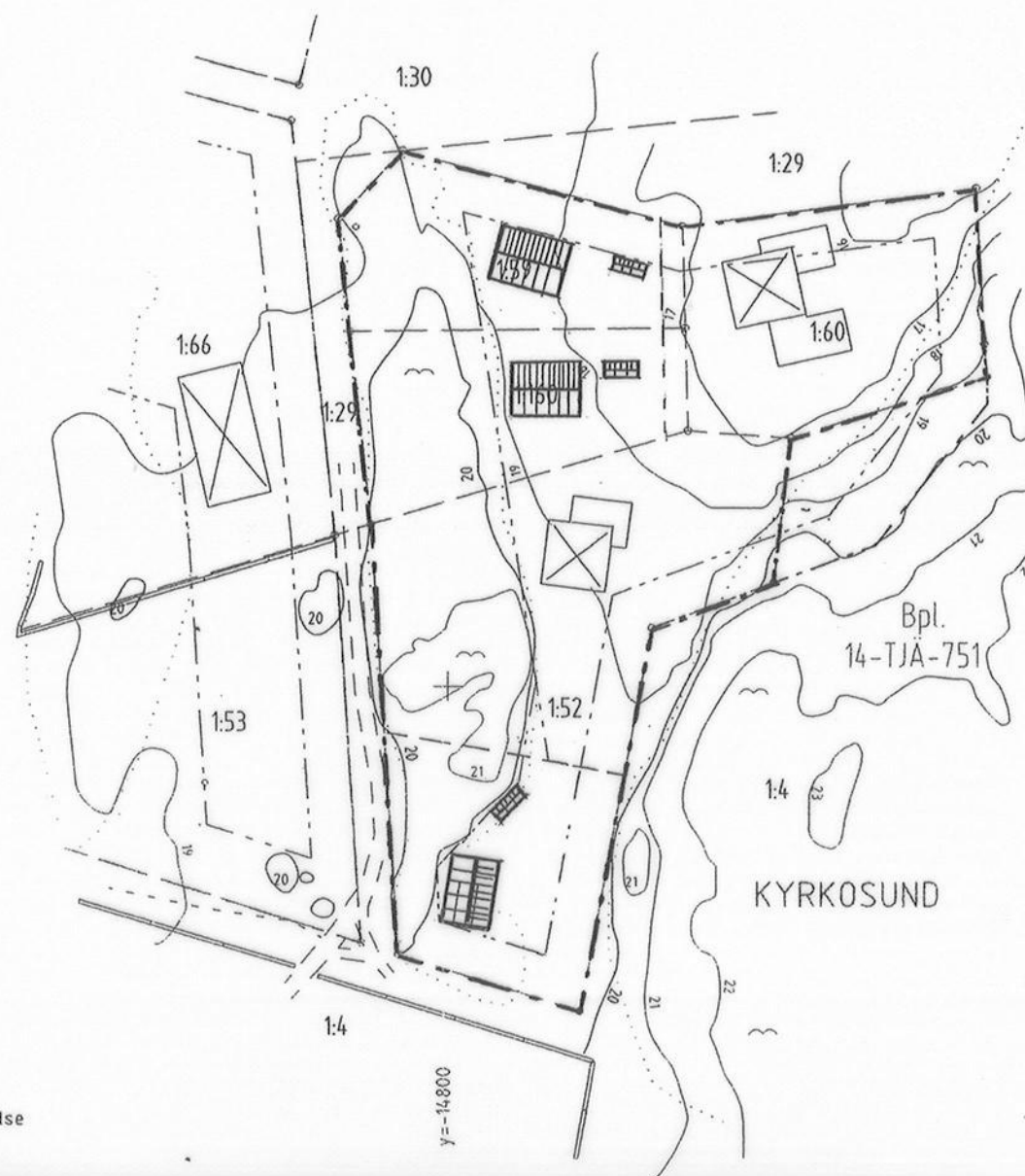


Kartskala 1:1000



GRUNDKARTEBETECKNINGAR

- Traktgräns
- - - Fastighetsgräns
- Gräns för ledningsrätt
- Gräns för gemensamhetsanläggning
- Servitutsgräns
- ☒ ☒ ☒ Byggnader (takkontur karterad)
- ☒ ☒ ☒ Byggnader (fasadlinje karterad)
- ☒ Skärmtak
- Strandlinje
- - - Vägkanter
- - - Gångstig
- △ ○ ○ Triangel- resp. polygonpunkter
- + Punkt i rutnät
- KANEBO Traktnamn
- 1:43 S:1 Registernummer
- Fornlämning
- Luffledning, el- resp. tele
- Staket
- Stenmur
- * * * Barrskog resp. lövskog
- // // Åker resp. äng
- ~ ~ Vattenyta resp. myr
- Ägostagsgräns
- Stänt
- Dike (mitt- resp. kantlinje)
- Nivåkurvor
- Shz Mark- resp. sockelhöjd
- ○ Vatten- resp. avloppsbrunn
- - - Detaljplanegräns el. motsvarande
- - - Användningsgräns
- - - Egenskapsgräns
- 0000-00/00 Aktnummer för plan eller bestämmelse



ANTAGANDEHANDLING

Antagen i KF 2005-10-20 § 69. Laga kraft 2005-11-20

ILLUSTRATIONSKARTA

DETALJPLAN FÖR
KYRKOSUND 1:52 m. fl., SYDKOSTER
STRÖMSTADS KOMMUN, VÄSTRA GÖTALANDS LÄN

UPPRÄTTAD AV JERER ARKITEKTUR & TRÄDGÅRD, HAMBURGSUND

SVENNEBY 2004-12-01. Rev. 2005-05-20

Conny Jerer
CONNY JERER
Planarkitekt