



























### ILLUSTRATIONER

-  Blivande bostadshus och garage/carport
-  Befintlig vegetation
-  Blivande plantering
-  Väg
-  Gång- och cykelväg
-  lek
-  Gräns för planområdet

### GRUNDKARTEBETECKNINGAR

-  Traktgräns
-  Fastighetsgräns
-  Gräns för ledningsrätt
-  Gräns för gemensamhetsanläggning
-  Servitutsgräns
-  Byggnader (takkontur karterad)
-  Byggnader (fassadlinje karterad)
-  Skärvtak
-  Strandlinje
-  Vägkanter
-  Gångstig
-  Triangel- resp. polygonpunkter
-  Punkt i rutnät
-  Traktnamn
-  S:| Registreringsnummer
-  Fornlämning
-  Luftledning, el- resp. tele
-  Staket
-  Stenmur
-  Barrskog resp. lövskog
-  Åker resp. äng
-  Vattenyta resp. nyr
-  Ågostagsgräns
-  Slätt
-  Dike (nött- resp. kantlinje)
-  Nivåkurvor
-  Mark- resp. sockelhöjd
-  Vatten- resp. avloppsbrunn
-  Gräns för reservatsbestämmelser
-  Gräns för strandskyddsbestämmelse
-  Gräns för områdesbestämmelse
-  Detaljplanegräns el. motsvarande
-  Användningsgräns
-  0000-00/00 Akttnummer för plan eller bestämmelse

Kartskala 1:1000



### ANTAGANDEHANDLING

Samrådshandlingarna består av:

- plankarta med bestämmelser
- planbeskrivning
- genomförandebeskrivning

- fastighetsförteckning
- illustrationskarta
- samrådsredogörelse
- miljökonsekvensbeskrivning
- geoteknisk utredning
- VA-utredning
- vägutredning
- utfåtande

### GRUNDKARTAN

Framställd genom utdrag ur digital registerkartebas och kompletterat utdrag av kommunens primärkarta. Fastighetsredovisningen gällande 2004.07. Detaljredovisningen gällande 2004.07.15

Mätklass: III  
Koordinatsystem:  
I plan : RT05 7,5 gon V 65,0  
I höjd: R.H. 0,0


Upprättad av Lantmäterikontoret i Strömstad

Bo Nilsson / Roger Andreasson

## Detaljplan för HÄLLESTRAND 1.13, 1:31 m fl

i Strömstad kommun, Västra Götalands län

Strömstad kommun, 2005-08-22, reviderad 2005-10-26 och 2005-11-24

  
Hans Jönsson  
exark arkitektkontor

ILLUSTRATIONSKARTA