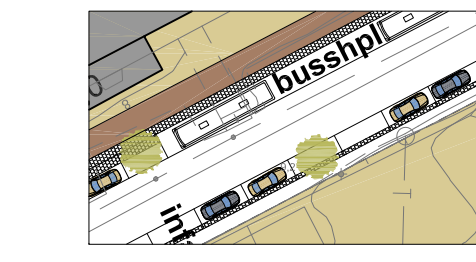
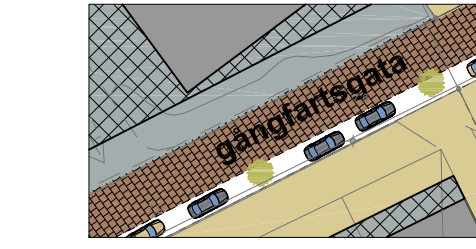


ILLUSTRATIONSKARTA

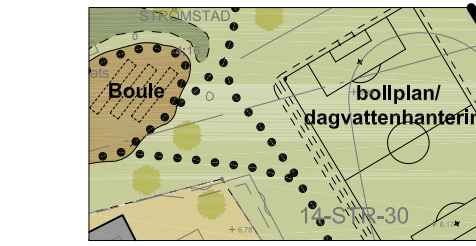
Illustrationsbeteckningar



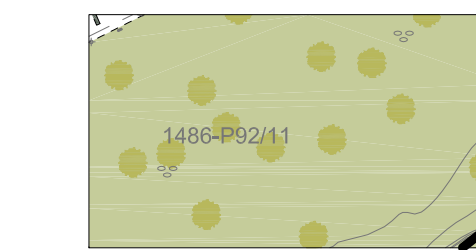
Allmän platsmark, lokalgata




Allmän platsmark, gångfartsgata



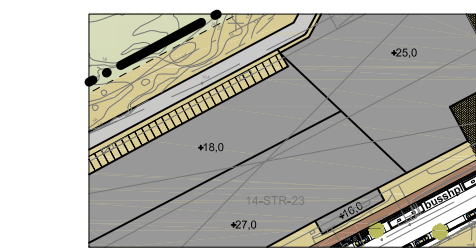
Allmän platsmark, park



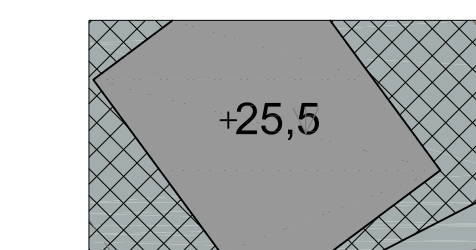
Allmän platsmark, naturområde



Kvartersmark



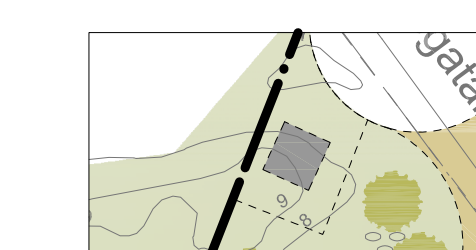
Föreslagen bebyggelse



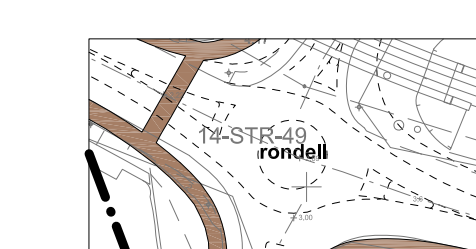
Angiven totalhöjd (i förhållande till kartans nollplan)



Föreslagen gång- och cykelväg



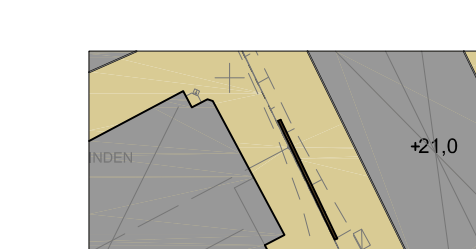
Föreslagen transformatorstation



Föreslagen rondell

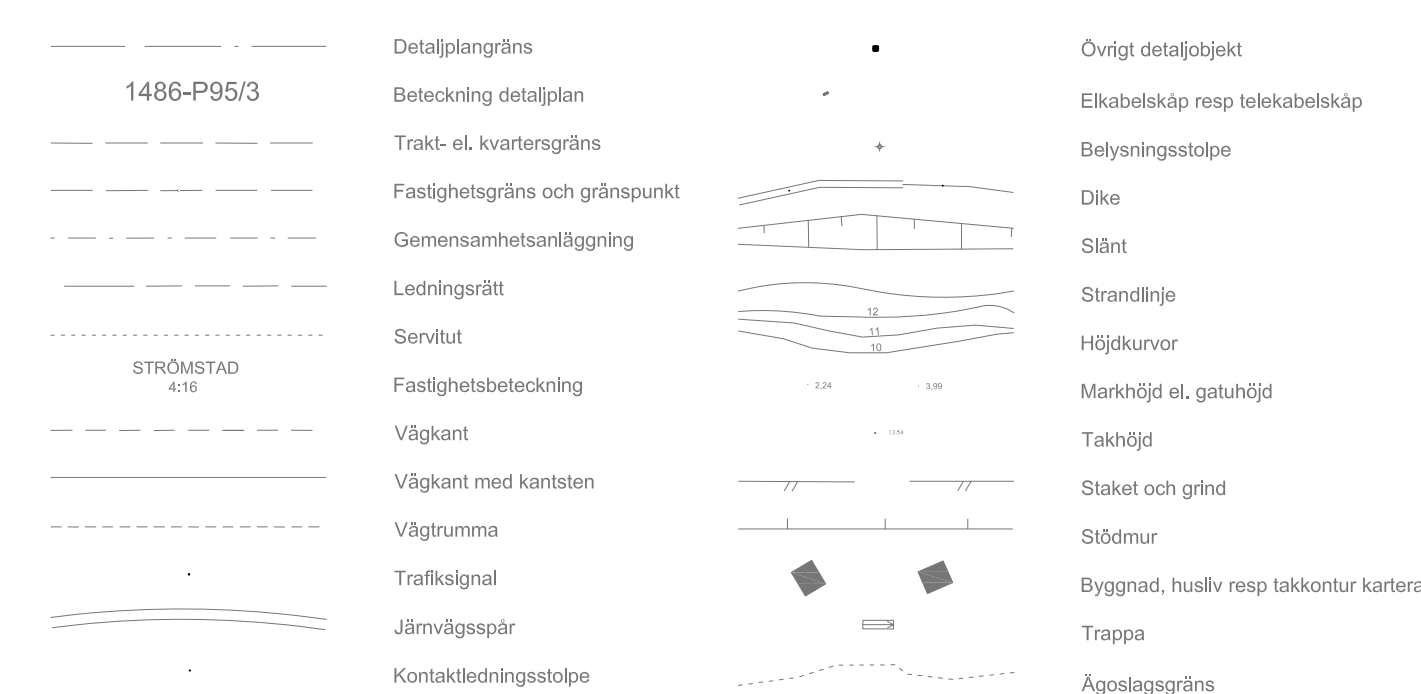


Körbar yta på kvartersmark



Skyddsmur

Grundkartebeteckningar



GRUNDKARTA till detaljplan över kvarteren Rönnen, Linden m.fl. (Myrens industriområde) i Strömstads kommun

Upprättad vid Strömstads Kommun, Miljö- och byggförvaltningen, Plan- och byggavdelningen år 2014 av:

Johan Hellman
mätningssingenjör

Fastighetsredovisning gällande 2017-12-16. Detaljredovisning gällande 2017-09-15.

Grundkartan är framställd genom utdrag ur Strömstads kommuns digitala baskarta.

Referenssystem SWEREF 99 12 00, RH2000

Detaljplan för Kv. Rönnen m fl, Myrenområdet

STRÖMSTADS KOMMUN, VÄSTRA GÖTALANDS LÄN
Dnr MBN/2009-0276

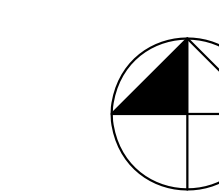
PBL 2010:900 SFS 2014:900

2017-12-22, reviderad 2018-03-13

Antagen av KF 2018-03-27
Laga kraft 2019-01-02

Pär Högman, planeringsarkitekt
Miljö- och byggförvaltningen
Strömstads kommun

Kalle Gustafsson, planeringsarkitekt
Rådhuset Arkitekter AB
Samhällsplanering & Miljö



10 50 100 m

Skala 1:1000 vid utskrift i A0-format. Skala 1:2000 vid utskrift i A2-format.

PLANHANDLINGAR:

- Planbalka med bestämmelser
- Illustrationskarta (denna handling)
- Planbeskrivning
- Fastighetsförteckning, 2017-10-30
- Redogörelse för programsamråd, 2013-10-24
- Samrådsredogörelse, 2016-09-16
- Samrådsredogörelse 2, 2017-10-17
- Granskningsutlåtande, 2018-03-07
- Miljökonsekvensbeskrivning, Miljö- och byggförvaltningen Strömstads kommun, 2017-12-22

ÖVRIGA HANDLINGAR:

- Bergteknisk besiktning och radonundersökning, Bergab, 2011-05-05
- PM Trafik, Trafikutredning kv Myren, Ramböli, 2016-06-28
- Bullerutredning, AF, 2014-10-13, rev 2016-10-12 inkl. bilaga 2018-03-08
- Detaljerad riskbedömning för detaljplan, WSP, 2013-07-05, rev. 2015-05-12
- PM - Geoteknisk utredning inkl. bilagor, Skanska, 2014-08-20
- MUR - Geoteknisk undersökning, Skanska, 2014-08-20
- PM - Geoteknisk utlåtande avseende stabilitetsförhållandena för ny cirkulationsplats inkl. bilagor, Skanska, 2015-04-13
- MUR - Geoteknisk undersökning inför nybyggnad av cirkulationsplats, Skanska, 2015-04-13
- VA- och Dagvattenutredning, AF, 2015-03-23, rev 2017-10-19
- Lufthälsan inom Myrens industriområde, WSP, 2014-09-28
- Översiktlig inventering av natur- och friluftsvärden på Myren, Strömstads kommun, 2014-09-09
- Bedömd föroreningsituation inom Myren, WSP, 2017-06-14, rev. 2017-07-03
- Hydrogeologiskt utlåtande detaljplan Myrenområdet, AF, 2017-12-20
- Gestaltungsprogram för Myrenområdet, 2017-12-22
- Riskutredning för planerad verksamhet - Etanol, AF, 2018-01-18

AKT NR 1486-P2019/1