
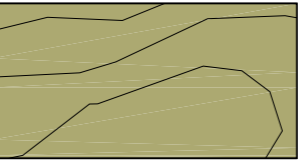



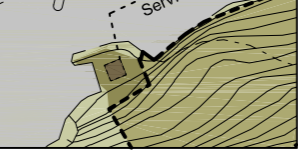
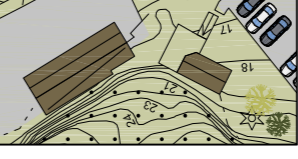

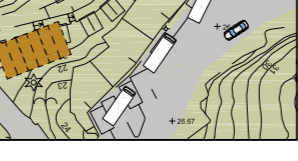

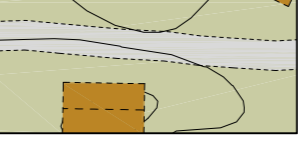

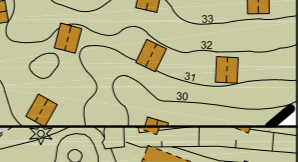


ILLUSTRATIONSKARTA



Illustrationsbeteckningar

-  Kvartersmark, campingområde
-  Allmän platsmark, naturområde
-  Vegetation
-  Befintlig receptionsbyggnad
-  Befintlig campingväg
-  Befintlig transformatorstation
-  Befintliga servicebyggnader
-  Befintliga uppställningsplatser för husbil/husvagn
-  Planerade uppställningsplatser för husbil/husvagn
-  Planerad samlingslokal/restaurang/konferens
-  Planerad campingväg
-  Planerad servicebyggnad
-  Planerade campingstugor:
- 10-50 kvm per enhet

GRUNDKARTA till detaljplan över del av Strömstad 4:16 (Strömstads camping) i Strömstads kommun

Upprättad vid Strömstads Kommun, Miljö- och byggförvaltningen, Plan- och byggavdelningen år 2017 av:





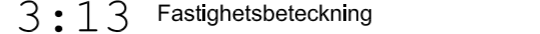

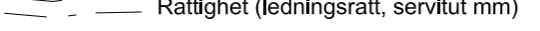

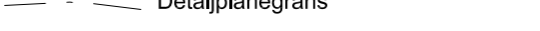



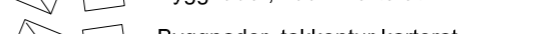





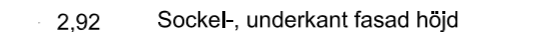

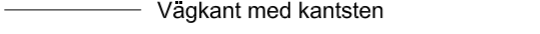
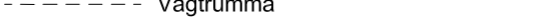



Johan Hellman
mättningsingenjör

Fastighets- och detaljredovisning gällande 2021-09-16

Grundkartan är framställd genom utdrag ur Strömstads kommuns digitala baskarta.

Referenssystem SWEREF 99 12 00, RH2000.
Skala 1:1000, 1 cm på kartan motsvarar 10 m i verkligheten

Teckenförklaring

- | | |
|---|---|
|  Traktgräns |  Dike |
|  Fastighetsgräns och gränspunkter |  Sånt |
|  Fastighetsbeteckning |  Höjkurvor |
|  Rättighet (ledningsrätt, servitut mm) |  Ågobagsgräns |
|  14-STR-60 |  Lövträd resp. barrträd |
|  Detaljplanegräns |  Barnskog, lövskog resp. sankmark |
|  Detaljplanbeteckning |  Berg i dagen |
|  Byggnader, huskiv karterat |  El- och telekabelkåp |
|  Byggnader, takkontur karterat |  Belysningsstolpe |
|  Gatuhöjd | |
|  Markhöjd | |
|  2,92 | |
|  Sockel-, underkant fasad höjd | |
|  Väglinje | |
|  Väglinje med kantsten | |
|  Vägrumma | |

Detaljplan för Del av Strömstad 4:16 Strömstad Camping

STRÖMSTADS KOMMUN, VÄSTRA GÖTALANDS LÄN

Dnr MBN/2013-1586

PBL 2010:900 SFS 2014:900

2021-10-13, justerad 2022-02-25

Antagen av KF 2022-04-28
Laga kraft 2022-05-26

PLANHANDLINGAR:


- Planbalka med bestämmelser (denna handling)
- Illustrationskarta
- Planbeskrivning
- Fastighetsförteckning, daterad 2021-09-30

ÖVRIGA HANDLINGAR:

- Kompletterande bergstabilitetsutredning, Bergab, 2016-04-15, rev 2022-01-26
- Utredning dagvattenhantering, AF, 2016-05-25
- Inventering av naturvärden och reptiler vid Strömstad camping, Naturcentrum, 2016-05-18
- Geoteknisk utredning, GeoConsult, 2015-12-09

Björn Richardsson
Miljö- och byggförvaltningen
Strömstads kommun

Kalle Gustafsson, planeringsarkitekt
Rådhuset Arkitekter AB
Samhällsplanering & Miljö



Skala 1:1000 vid utskrift i A0-format. Skala 1:2000 vid utskrift i A2-format.

AKT NR 1486-P2022/1