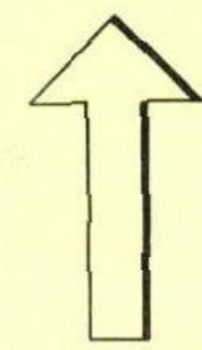


# BETECKNINGAR GRUNDKARTAN

- 0:00 Fastighetsbeteckning
- - - - - Fastighetsgräns
- - - - - Väg
- ⊠ Huvudbyggnad resp. uthus
- ⊠ Häck
- Staket
- ~ Nivåkurvor
- + Punkt i rutnät
- o Polygonpunkt



# BYGGNADSPANEKARTAN GRÄNSER

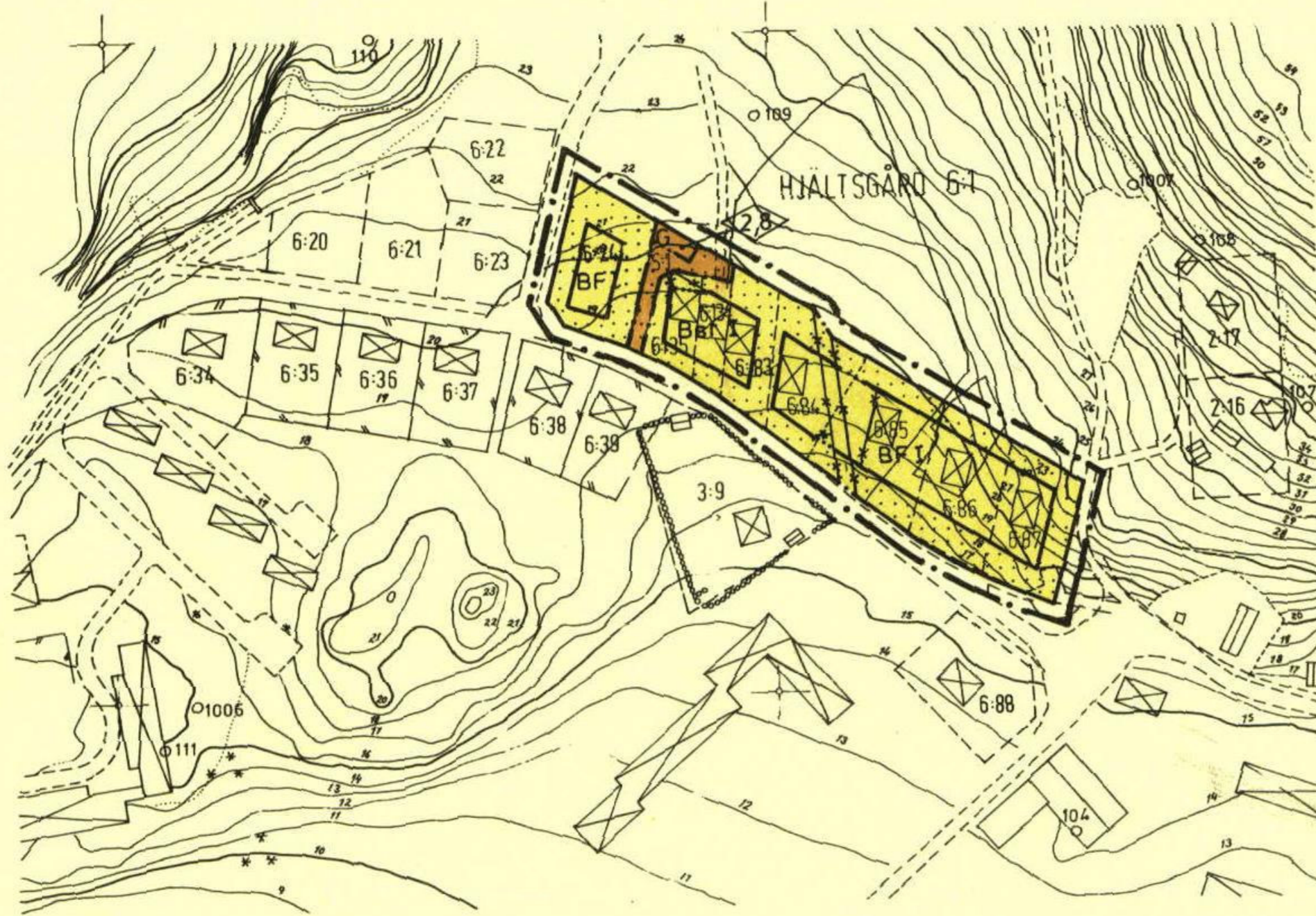
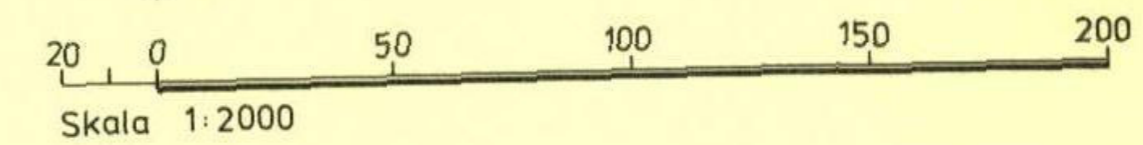
- · — Linje belägen 5 m utanför det område förslaget avser
- Gällande områdes- och bestämmelsegräns
- x - x - Gällande områdes- och bestämmelsegräns avsedd att utgå
- - - - - Områdesgräns
- · - · - Bestämmelsegräns
- - - - - Gränslinje ej avsedd att fastställas

# OMRÅDEN BYGGNADSMARK

- B Område för bostadsändamål
- G Område för garageändamål

# ÖVRIGA BETECKNINGAR

- ⊠ Mark som inte får bebyggas
- F, sr Byggnadssätt
- I Antal våningar
- ◇ Byggnads höjd



Grundkartan med fastighetsbeteckningar är kompletterad för berärt område 1974-08-21

Fastighetsbildningsmyndigheten

*Stellan Hermanson*  
/Stellan Hermanson/  
bitr. distriktslantmätare

Tillhör länsstyrelsens beslut

1975-06-13

dnr 11 082-1439-75

Fastställelsebeslutet har vunnit laga kraft

Göteborg 1975-07-10

*Leif Thorén*

LEIF THORÉN

Tillhör Strömstads kommunfullmäktiges

protokoll 3/1, 1975 § 1

*[Signature]*  
Kommunfullmäktiges sek.

FÖRSLAG TILL ÄNDRING AV  
BYGGNADSPANEN FÖR DEL AV  
**HJÄLTSGÅRDS BY**  
FASTIGHETERNA HJÄLTSGÅRD 6:24 M.FL.  
SKEE SOCKEN, STRÖMSTAD KOMMUN

UPPRÄTTAD ÅR 1974 AV  
BOHUSKOMMUNERNAS BYGGNADSKONTOR

UDDEVALLA DEN 6 MAJ 1974

*Gustav Kindt*  
GUSTAV KINDT  
STADSARKITEKT

*Benot Samuelsson*  
BENOT SAMUELSSON  
PLANINGENJÖR

5386:113

AKT NR 1230

SKEE 1888