

Grundkartan upprättad år 1982 genom utdrag och komplettering av en år 1978 upprättad primärkarta i skala 1:1000

Arne Thorn
mätningssingenjör

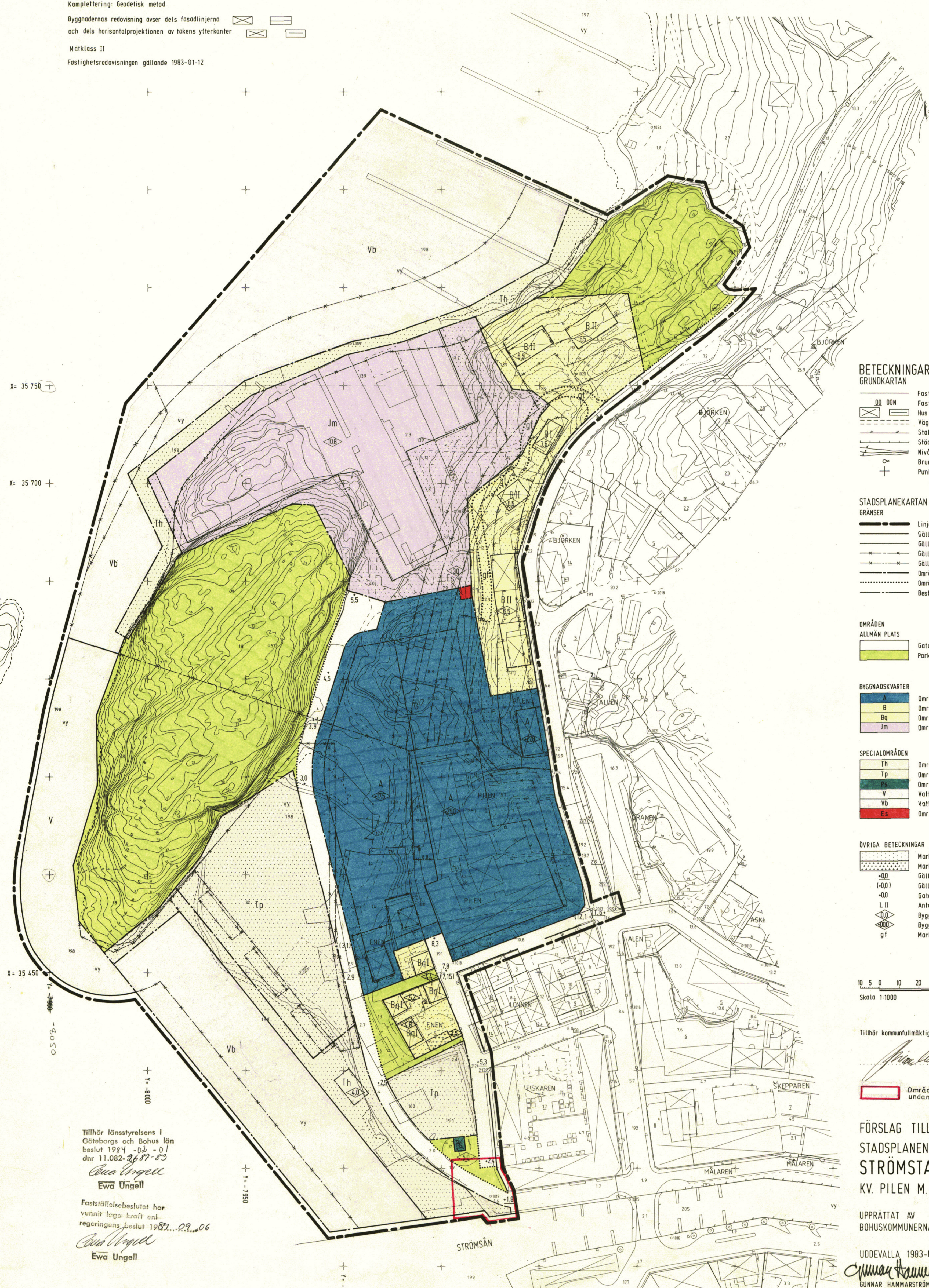
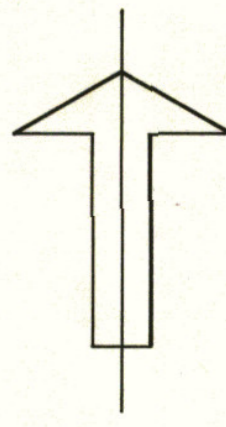
Koordinatsystem i plan: 75 gon V, 65 0, region 5.
Koordinatsystem i höjd: RH 00

Komplettering: Geodetisk metod

Byggnadernas redovisning avser dels fasadlinjerna och dels horisontalprojektionerna av takens ytterkanter

Mätclass II

Fastighetsredovisningen gällande 1983-01-12



BETECKNINGAR
GRUNDKARTAN

- Fastighetsgräns
- Fastighets- resp. stadsägobeteckning
- Hus resp. uthus
- Väg
- Staket
- Stödmur
- Nivåkurvor
- Brunn
- Punkt i rutnät

STADSPANEKARTAN

- GRÄNSER
- Linje betagen 3 m utanför det område förslaget avser
 - Gällande områdegräns avsedd att behållas
 - Gällande bestämmelsegräns avsedd att behållas
 - Gällande områdegräns avsedd att utgå
 - Gällande bestämmelsegräns avsedd att utgå
 - Områdesgräns
 - Områdesgräns från vilken mindre avvikelser i vissa fall får göras
 - Bestämelsegräns

OMRÅDEN

- ALLMÄN PLATS
- Gata eller torg
 - Park eller plantering

BYGGNADSKVARTER

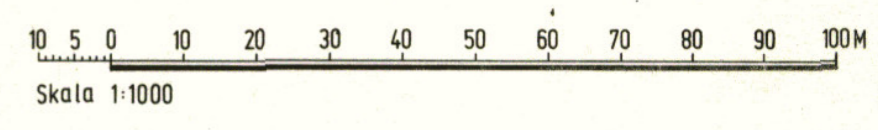
- Område för allmänt ändamål
- Område för bostadsändamål
- Område för bostadsändamål, särskild miljöhänsyn
- Område för småindustri

SPECIALOMRÅDEN

- Område för hamnändamål
- Område för parkeringsändamål
- Område för pumpstation
- Vattenområde
- Vattenområde med byggor, båthus o dyl
- Område för transformatorstation

ÖVRIGA BETECKNINGAR

- Mark som inte får bebyggas
- Mark för uthus o dyl.
- Gällande gatu höjd
- Gällande gatu höjd avsedd att utgå
- Gatu höjd
- Antal våningar
- Byggnadshöjd
- Byggnadshöjd räknat från grundkartans nollplan
- Mark tillgänglig för gemensam förbindelseled



Tillhör kommunfullmäktiges beslut 1983-06-16 § 177

Område som av KF föreslås Gräns för område, vilket undantas från fastställelse av länsstyrelsen undantagits från fastställelse

FÖRSLAG TILL ÄNDRING AV
STADSPANEN FÖR DEL AV
STRÖMSTAD
KV. PILEN M FL.

UPPRÄTTAT AV
BOHUSKOMMUNERNAS BYGGNADSKONTOR

UDDEVALLA 1983-02-09 REVIDERAT 1983-05-09

GUNNAR HAMMARSTRÖM
arkitekt SAR

BENGT SAMUELSSON
planingenjör

Tillhör länsstyrelsens i
Göteborgs och Bohus län
beslut 1984-06-01
dnr 11.082-2687-83
 Ewa Ungell
Fastställelsebeslutet har
vunnit laga kraft enligt
regeringens beslut 1987-09-06
 Ewa Ungell