

GRUNDKARTA till detaljplan över Pilen 9 m. fl.  
i Strömstads kommun

Upprättad vid Strömstads kommun, Miljö- och byggförvaltningen,  
Plan- och byggavdelningen år 2022 av:











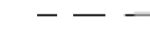
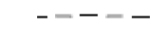










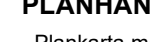
Johan Hellman  
mättningsingenjör

Fastighets- och detaljredovisning gällande 2022-08-19

Grundkartan är framställd genom utdrag ur Strömstads kommuns digitala baskarta.

Referenssystem SWEREF 99 12 00, RH2000  
Skala 1:1000

Teckenförklaring

-  Kvartersgräns
-  Fastighetsgräns och gränspunkter
-  Fastighetsbeteckning
-  Rättighet (ga, ledningsrätt el. servitut)
-  Rättighet (ga, ledningsrätt el. servitut)
-  Detaljplanegräns
-  Detaljplan beteckning
-  Byggnader, husliv karterat
-  Byggnader, takkontur karterat
-  Gatuhöjd och markhöjd
-  Sockel-, underkant fasad höjd
-  Vägkant
-  Vägtrumma
-  Dike
-  Slänt
-  Strandlinje
-  Höjdkurvor
-  Ägoslagsgräns
-  Lövtrod resp. barrrod
-  Barrskog resp. lövskog
-  Berg i dagen, resp. sankmark
-  EI- och telekabelskåp
-  Belysningstolpe

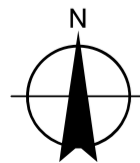
PLANHANDLINGAR

- Plankarta med planbestämmelser
- Karta med fastighetsindelingsbestämmelser
- Illustrationskarta
- Planbeskrivning
- Fastighetsförteckning
- Undersökning om betydande miljöpåverkan



Dnr: MBN-2019-746

Antagen av KF:  
Laga kraft:



Samrådshandling  
Illustrationskarta  
Detaljplan för  
Pilen 9 m.fl.



Strömstads Kommun  
Västra Götalands län

Upprättad av Miljö- och byggförvaltningen

2022-09-20

Jimmy Magnusson  
Planeringsarkitekt

Skala i A2 1:682

0 10 20 30 40 50 Meter