





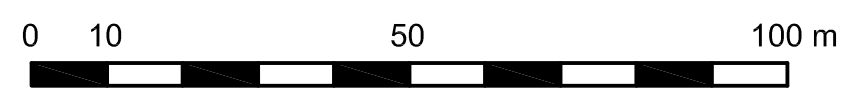


ILLUSTRATIONER

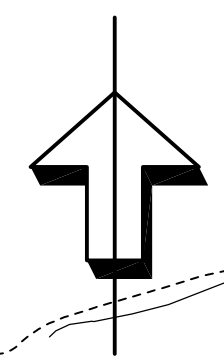
-  Planområdets gräns
-  Illustrationslinje
-  Föreslagen tomträngs
-  Spolplatta
-  Byggnad
-  Område för vilket gällande detaljplan skall upphävas

TILL DETALJPLANEN HÖR FÖLJANDE HANDLINGAR:

- Planbeskrivning
- Genomförandebeskrivning
- Samrådsredogörelse
- Utåtande efter utställning
- Fastighetsförteckning
- Plankarta
- Illustrationskarta
- Grundkarta



Skala 1:1000



ANTAGANDEHANDLING
 ILLUSTRATIONSKARTA
DETALJPLAN FÖR
 Del av Strömstad 4:16 m fl
 (Hålkedalskilens småbåtshamn)
 STRÖMSTADS KOMMUN
 VÄSTRA GÖTALANDS LÄN

Upprättad av Miljö- och byggförvaltningen 2009-10-22, reviderad 2009-12-02

Maria Jellbom
 Planeringsarkitekt