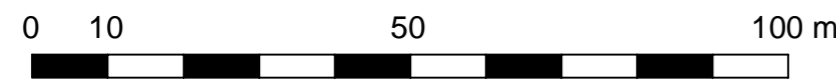
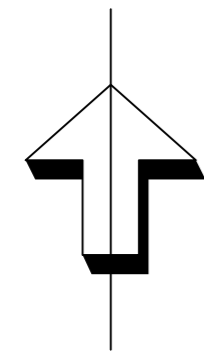


ILLUSTRATIONSKARTA

Illustrationen visar exempel på möjlig utformning av området.

TECKENFÖRKLARING ILLUSTRATION

- Detaljplanegräns
- Föreslagna tomtränser
- Makadamdiken
- Befintligt öppet dike
- Svackdike
- Avskärande åtgärd (låg mur)
- Föreslagen ny bebyggelse
- Tomtmark
- Allmänt tillgänglig naturmark/vägdiken
- Föreslagen ny gata och befintlig gata

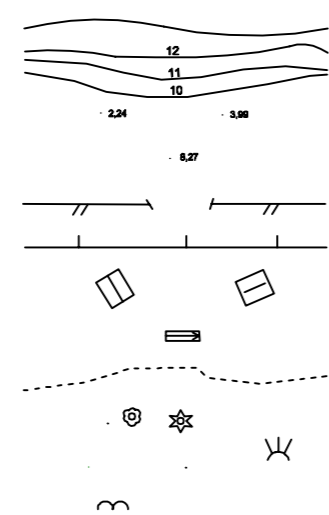


Skala 1:1000 (A2), 1:2000 (A4)

Teckenförklaring

- 1486-P95/3
- 3:13

- Detaljplanegräns
- Beteckning detaljplan
- Trakt- el. kvartersgräns
- Fastighetsgräns och gränspunkt
- Gemensamhetsanläggning
- Ledningsrätt
- Servitut
- Fastighetsbeteckning
- Väggkant
- Väggkant med kansten
- Vägtrumma
- Dike
- Slänt



- Strandlinje
- Höjdkurvor
- Markhöjd resp. gatu höjd
- Socket-, underkant fasad höjd
- Staket och grind
- Stödmur
- Byggnad, husliv resp. takkontur karterad
- Trappa
- Ägoslagsgräns
- Lövträd resp. barrträd
- Barrskog, lövskog resp. sankmark
- Berg i dagen

GRUNDKARTA till detaljplan över del av Rossö 2:16 m.fl. Strömstads kommun

Upprättad vid Strömstads Kommun, Miljö- och byggförvaltningen, Plan- och byggavdelningen år 2018 av:

Johan Hellman
mättningsingenjör

Fastighets- och detaljredovisning gällande 2020-09-03.

Grundkartan är framställd genom utdrag ur Strömstads kommuns digitala baskarta.

Referenssystem SWEREF 99 12 00, RH2000

TILL DETALJPLANEN HÖR FÖLJANDE HANDLINGAR:

- Planbeskrivning
- Plankarta
- Illustrationskarta
- Grundkarta
- Fastighetsförteckning
- Samrådsredogörelse
- Granskningsutlåtande

GRANSKNINGSHANDLING ILLUSTRATIONSKARTA DETALJPLAN FÖR del av Rossö 2:16 m fl STRÖMSTADS KOMMUN VÄSTRA GÖTALANDS LÄN

Upprättad av Ramboll i samråd med
Miljö- och byggförvaltningen, 2020-10-23

Pauline Sandberg
Planarkitekt
Ramboll

Malin Fransson
Planeringsarkitekt
Miljö- och byggförvaltningen

AKT NR