

STRÖMSTADS KOMMUN
Stadsingenjörskontoret
Dnr U 1/79

Grundkarta över

Kv. BJÖRKEN m.m.

Strömstads registerområde, Strömstads kommun, Göteborgs och Bohus län.

Upprättad år 1979 genom utdrag och komplettering av en år 1978 upprättad primärkarta.

Arne Thörn
Arne Thörn
måttlingsingenjör

Koordinatsystem i plan: 7,5 gon V, 65,0, region 5
i höjd: RH 00

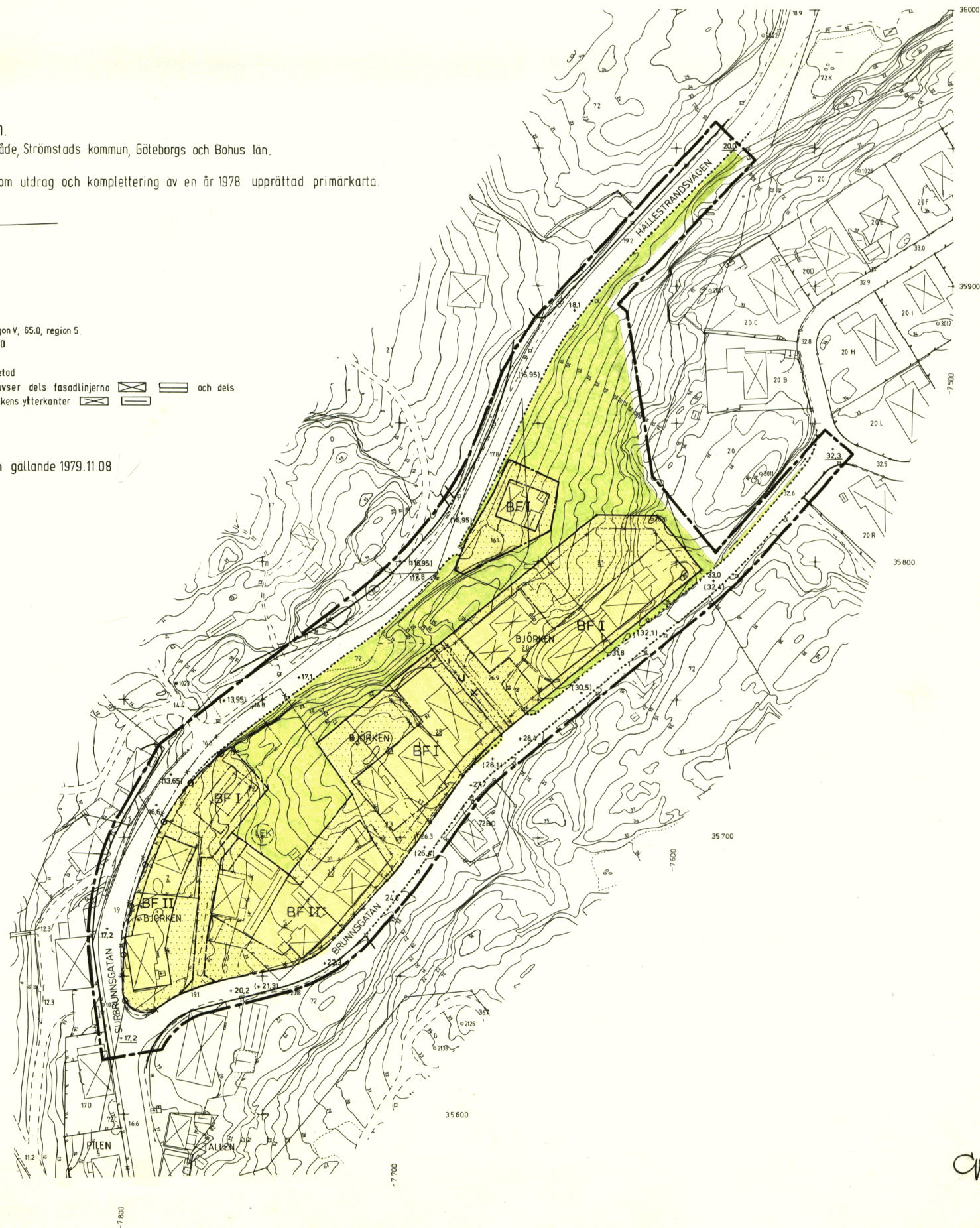
Måtklass: II

Komplettering: Geodetisk metod











Byggnadernas redovisning avser dels fasadlinjerna   och dels
horisontalprojektionerna av takens ytterkanter  

Fastighetsredovisningen gällande 1979.11.08










Skala 1:1000




BETECKNINGAR GRUNDKARTAN

-  Fastighetsgräns
-  Fastighetsbeteckningar
-  Huvudbyggnad resp. uthus karterad efter takkontur
-  Byggnad i allmänhet, karterad efter takkontur
-  Väg
-  Staket
-  Mur
-  Nivåkurvor
-  Polygonpunkt
-  Punkt i rutnät


STADSPLANEKARTAN GRÄNSER

-  Stadsplanegräns belägen 3 m utanför det område förslaget avser
-  Gällande områdesgräns avsedd att behållas
-  Gällande bestämmelsegräns avsedd att behållas
-  Gällande områdesgräns avsedd att utgå
-  Gällande bestämmelsegräns avsedd att utgå
-  Områdesgräns
-  Bestämmelsegräns
-  Områdesgräns från vilken mindre avvikelser får göras
-  Förbud mot utfart, tvärstreck med pil markerar förbudets slut








OMRÅDEN ALLMÄN PLATS

-  Gata
-  Park eller plantering




BYGGNADSKVARTER

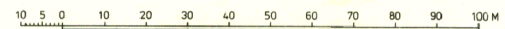
-  BF Område för bostadsändamål, fristående hus

ÖVRIGA BETECKNINGAR

-  Mark som inte får bebyggas
-  u Mark tillgänglig för underjordiska ledningar
-  x Mark tillgänglig för allmän gångtrafik
-  +00.0 Gällande gatuhöjd
-  (-00.0) Gällande gatuhöjd avsedd att utgå
-  +00.0 Foreslagen gatuhöjd
-  III Antal våningar

ILLUSTRATIONER OCH HÄNVISNING

-  Illustrationslinje
-  Foreslaget husläge
-  Illustrationslinje för område där enligt planbeskrivningen
fordras särskild uppmärksamhet med hänsyn till gemensamhetsanläggning - tillfartsväg



SKALA 1:1000

Tillhör länsstyrelsens i
Göteborgs och Bohus län
beslut 1981-0-88
dnr 11.082-3411-80

Marina Eliasson
Marina Eliasson
Fasadektsbeslutet har
vunnit laga kraft 1981-11-06
Margareta Johansson
Margareta Johansson

FÖRSLAG TILL ÄNDRING AV
STADSPLANEN FÖR DEL AV

STRÖMSTAD
KV. BJÖRKEN M.M.

Tillhör Strömstads kommunfullmäktige,
protokoll 25/9 1980 §175

UPPRÄTTAT AV
BOHUSKOMMUNERNAS BYGGNADSKONTOR

UDDEVALLA 1979-11-12

REVIDERAT 1980-05-19

Gunnar Hammarström
GUNNAR HAMMARSTRÖM
ARKITEKT SAR

Bengt Samuelsson
BENGT SAMUELSSON
PLANINGENJÖR