




0 meter 50

Skala i A4: 1:1000

Illustrationskarta

Högsta möjliga exploateringsgrad inklusive bygglovsbefriade åtgärder.

Beskrivning

-  Byggnad
-  Gata
-  Tomtmark

Samrådshandling
Illustrationskarta

Detaljplan för Kebal 1:120 och 1:18 m fl
Strömstads kommun, Västra Götalands län

Upprättad av miljö- och byggförvaltningen

2023-10-05

STRÖMSTADS
KOMMUN

