GRUNDKARTA för del av HÅLKEDALEN 1:7 m.fl
i Strömstads kommun

Upprättad vid Strömstads kommun, Miljö- och byggförvaltninge
Plan- och kartavdelningen år 2010, reviderad år 2013:

Johan Hellman
mätningsingenjör

Grundkartan framställd genom utdrag ur digital
primärkarta samt nymätning.

Koordinatsystem i plan: SWEREF 99 12 00
Koordinatsystem i höjd: RH2000

Fastighets- och detaljredovisning gällande 2013-03-06
Fastighets- och detaljredovisning ajourförd 2013-03-06

TECKENFÖRKLARING

- Fastighetsgräns
- Gemensamhetsanläggning
- Bostadshus, liv
- Bostadshus, tak
- Uthus, garage, liv
- Uthus, tak
- Transformator
- Skärmtak
- Vägkant viktig
- Vägtrumma
- Beteckning slänt
- Högspänningsledning
- El-, hög- och lågspännings- resp. belysningsstolpe
- Häck mitt
- Staket stängsel mindre plank
- Stödmur
- Höjdkurvor
- Höjdkurvor osäkra
- 21.86 21.86 Gatu- resp markhöjd
- Dike eller mindre vattendrag mitt
- Blandskog
- Berg i dagen begränsningslinje
- Gränspunkt
- HÅLKEDALEN Traktnamn
- Lr Ledningsrätt
- 1:7, s:1, ga:3 Registernummer

Gällande detaljplaner

- Gräns för gällande detaljplan
- 14-SKE-1175 1486-P40 Aktnummer

0 10 50 100 m

Skala 1:2000 (A3), 1:1000 (A1)

TILL DETALJPLANEN HÖR
FÖLJANDE HANDLINGAR:

- ☒ Plankarta med planbestämmelser (skala 1:2000 i A3)
- ☒ Illustrationskarta (skala 1:2000 i A3)
- ☒ Sektion (skala 1:2000 i A3)
- ☒ Planbeskrivning
- ☒ Genomförandebeskrivning
- ☒ Fastighetsförteckning
- ☒ Redogörelse för programsamråd
- ☒ Samrådsredogörelse
- ☒ Utlåtande efter utställning 1
- ☒ Utlåtande efter utställning 2
- ☒ Bergteknisk utredning, 2010-05-24
- ☒ Principförslag för gator- och va-anläggningar, 2011-01-11
- ☒ Kommentar ang. dagvatten och extremflöden, 2012-04-16

TYPSEKTIONER GATOR

HUVUDGATA (gata 1)

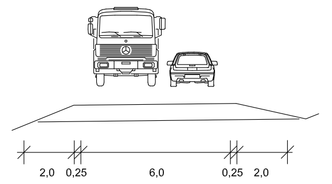

HUVUDGATA (gata 2)

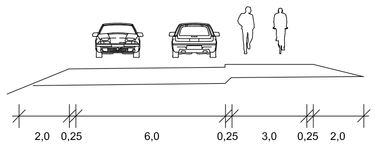

LOKALGATA (gata 3)

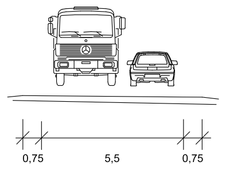

LOKALGATA (gata 4)

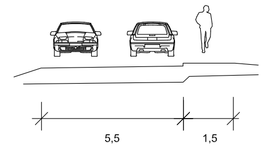

ILLUSTRATIONER

- Illustrerad tomtgräns
- Föreslagen byggnad
- +47,0 Förslag till höjdsättning av gata
- fg +45,3 Förslag till höjdsättning av färdigt golv
- Gata
- Gata med gångbana
- Illustrerad slänt

ÄPBL (1987:10)
Antagen av KF 2013-10-24
Laga kraft 2014-12-30

ILLUSTRATIONSKARTA
DETALJPLAN FÖR HÅLKEDALEN 1:7 m.fl.
STRÖMSTADS KOMMUN
VÄSTRA GÖTALANDS LÄN

Upprättad av Sweco Architects AB 2013-02-25
Justerad 2013-06-28

Ingrid Lindbom
Planarkitekt

AKT NR 1486-P147