

**GRUNDKARTA över Pilen 4, 11, 14-15,  
Strömstads kommun.**

Upprättad vid Strömstads kommun, Miljö- och byggförvaltningen/plan- och byggavdelningen år 2014 av:  
Johan Hellman  
mättningsingenjör

Grundkartan framställd genom utdrag ur Strömstads kommuns digitala baskarta.

Koordinatsystem i plan: SWEREF 99 12 00.  
Koordinatsystem i höjd: RH2000.

Fastighets- och detaljredovisning gällande 2015-03-13.

**Teckenförklaring**

- Fastighetsgräns med gränspunkt
- - - - - Kvartergräns
- - - - - Gemensamhetsanläggning
- • • Servitut

PILEN ga:1 Fastighetsbeteckning  
- - - - - Plangräns

**1486-P96/6** Beteckning detaljplan

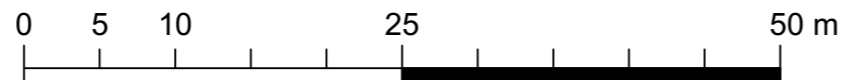
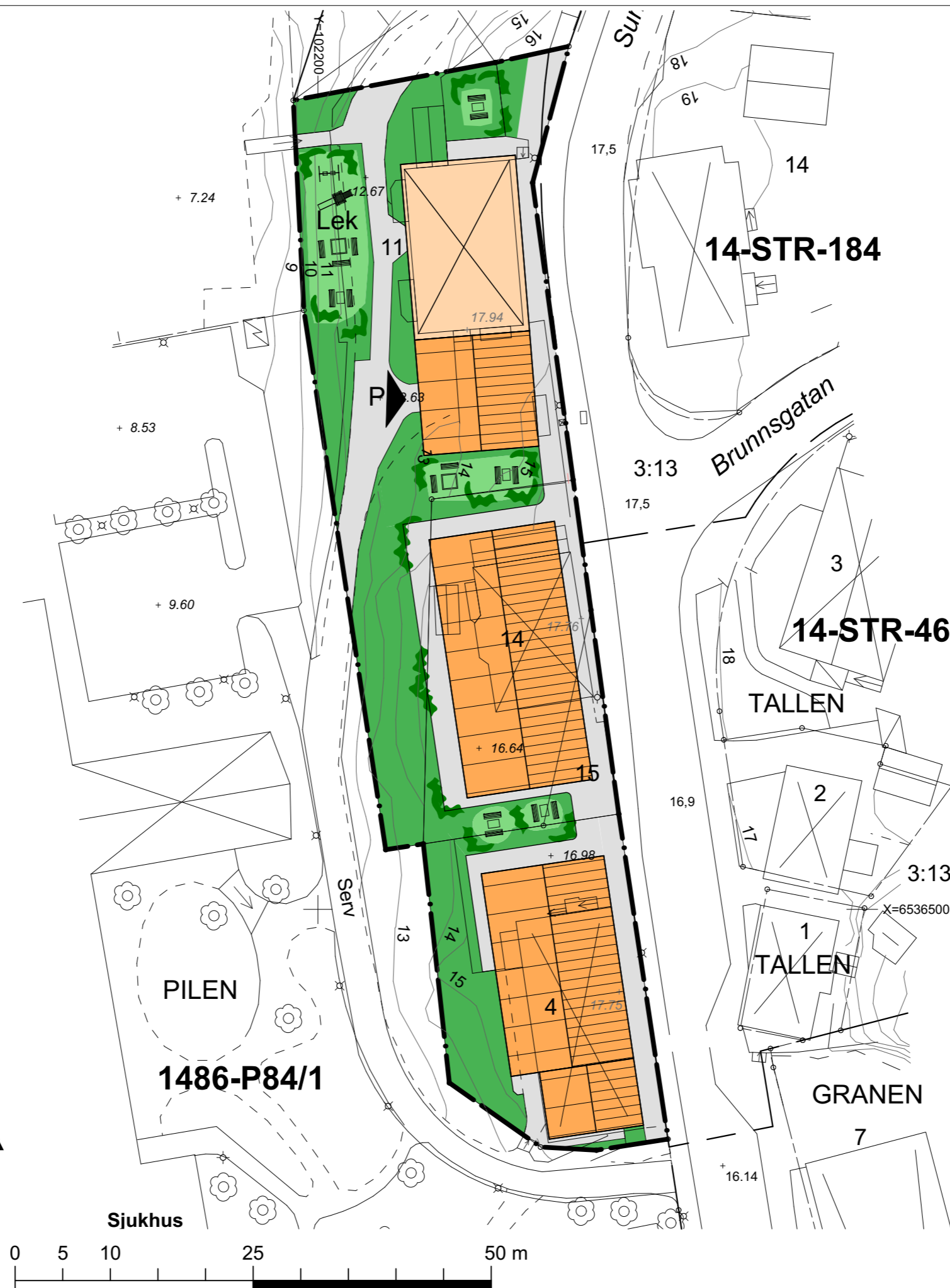
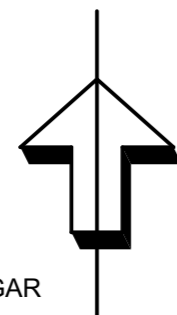
- Bostad resp. uthus, husliv karterat
- Bostad resp. uthus, takkontur karterat
- Skärmtak resp. offentlig byggnad
- Transformator
- Trappa
- Vägkant m. resp. utan kantsten
- Höjdkurvor
- Staket, stödmur resp. häck
- Slänt
- Gatu-, mark resp. sockelhöjd
- Lövtärd
- Belysningsstolpe resp. telekabelskåp
- Kabelbrunn

**TILL DETALJPLANEN HÖR FÖLJANDE HANDLINGAR:**

- Planbeskrivning
- Samrådsredogörelse 2015-03-16
- Granskningsutlåtande 2015-04-28
- Fastighetsförteckning
- Plankarta
- Illustrationskarta

**ÖVRIGA HANDLINGAR OCH UTREDNINGAR**

- Geotekniskt utlåtande: Projekterings-PM 2/Geoteknik 2014-03-07
- Trafikbullerutredning: Norconsult 2014-06-11



skala 1:500 (A3)

**ILLUSTRATIONER**

- Planområdets gräns
- Befintlig byggnad som skall bevaras.
- Föreslagen byggnad

Antagen av KF 2015-06-09  
Laga kraft 2015-07-14  
PBL 2010:900

**ILLUSTRATIONSKARTA  
DETALJPLAN FÖR  
PILEN 4 M FL**

**STRÖMSTADS KOMMUN  
VÄSTRA GÖTALANDS LÄN**

Upprättad av Arkitektkontoret Vallgatan Acron AB 2015-03-17  
Reviderad 2015-04-28

Dan Björkman

Akt Nr 1486-P150