




Illustrationskarta

Högsta möjliga exploateringsgrad inklusive bygglovsbefriade åtgärder.

Teckenförklaring

-  Byggnad
-  Gata
-  Tomtmark

Illustrationskarta tillhörande
Detaljplan för Kebab
1:120 och 1:18 m fl
Granskningshandling



Ärendenummer: MBN-2021-990

Upprättad:	2024-06-14	Antagen av MBN:	20xx-xx-xx
		Laga kraft:	20xx-xx-xx

Planeringsarkitekt
 Plan- och byggavdelningen
 Miljö- och byggförvaltningen