

# GRUNDKARTA över

Nord-Koster 1:305

Strömstad kommun, Västra Götalands län

Upprättad vid lantmäterikontoret i Strömstad år 2006

Roger Andreasson

Framställd genom utdrag ur digital registerkartebas och kompletterad primärkartebas över "Nord-Koster"

Mätklass: III

Koordinatsystem:

I plan: 7,5 gon V 65:0 region 5

I höjd: R.H. 00

Beteckningsstandard: motsv. TFA 4.6 B:5

Fastighetsredovisningen gällande 2006-06-22.

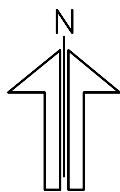
Detaljredovisningen gällande 2006-06-21

Ärendenr: 006922

Nord-Koster 1:305

## GRUNDKARTEBETECKNINGAR

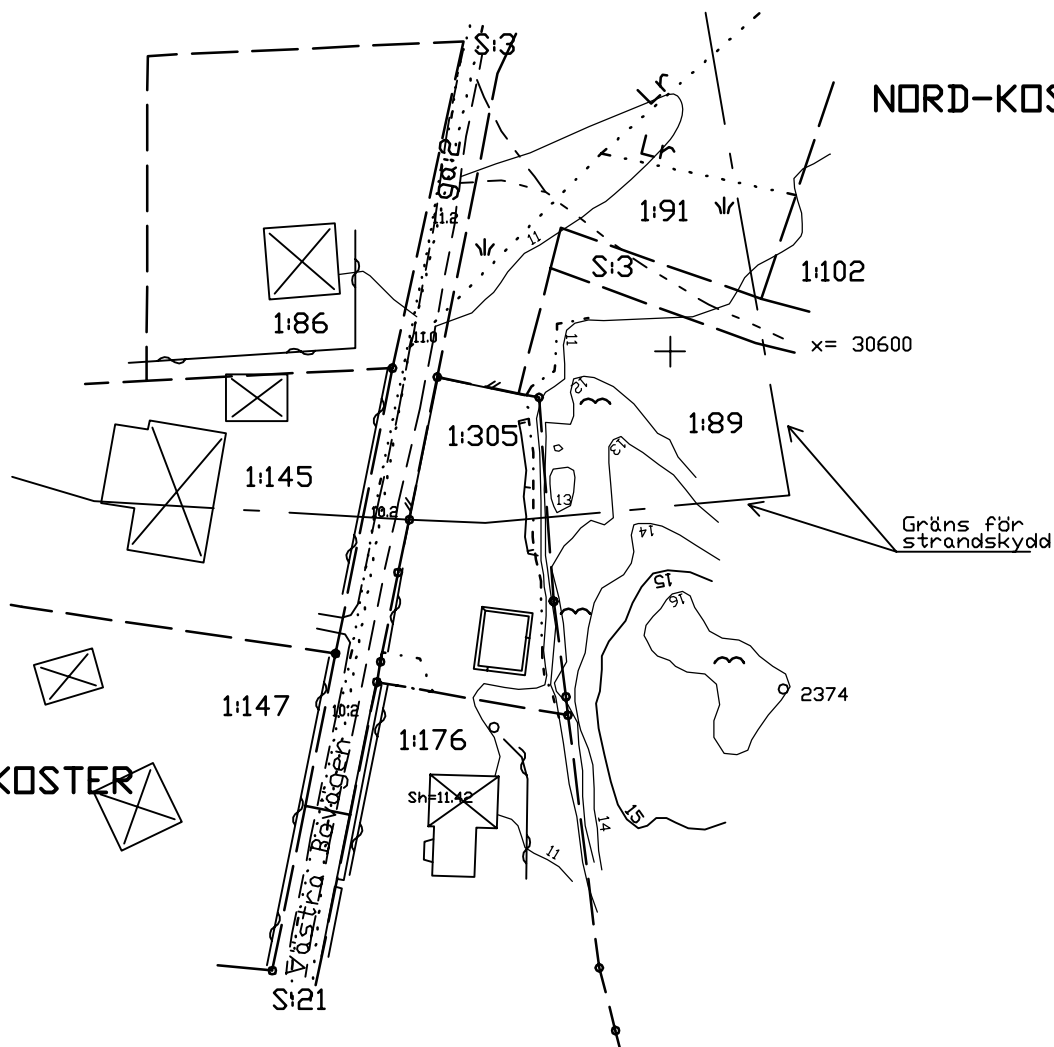
— — — — —	Fastighetsgräns
- - - - -	Servitutsgräns
⊠	Byggnader (takkontur karterad)
⊞	Byggnader (fasadlinje karterad)
▧	Skärmtak
- - - - -	Vägkanter
- - - - -	Gångstig
△	Triangel- resp. polygonpunkter
+	Punkt i rutnät
<b>KANEBO</b>	Traktnamn
1:43 S:1	Registrernummer
— — — — —	Staket
— — — — —	Stenmur
///	Åker resp. äng
- - - - -	Ägoslagsgräns
▬	Slänt
~	Nivåkurvor
12.3 Sh=11.11	Mark- resp. sockelhöjd
○	Vatten- resp. avloppsbrunn
— — — — —	<b>Strandskyddsgräns</b>



+

y = -17400

NORD-KOSTER



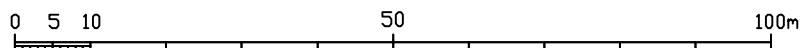
NORD-KOSTER

x = 30600

Gräns för strandskydd

2374

Kartskala 1:1000



y = -17300

x = 30500